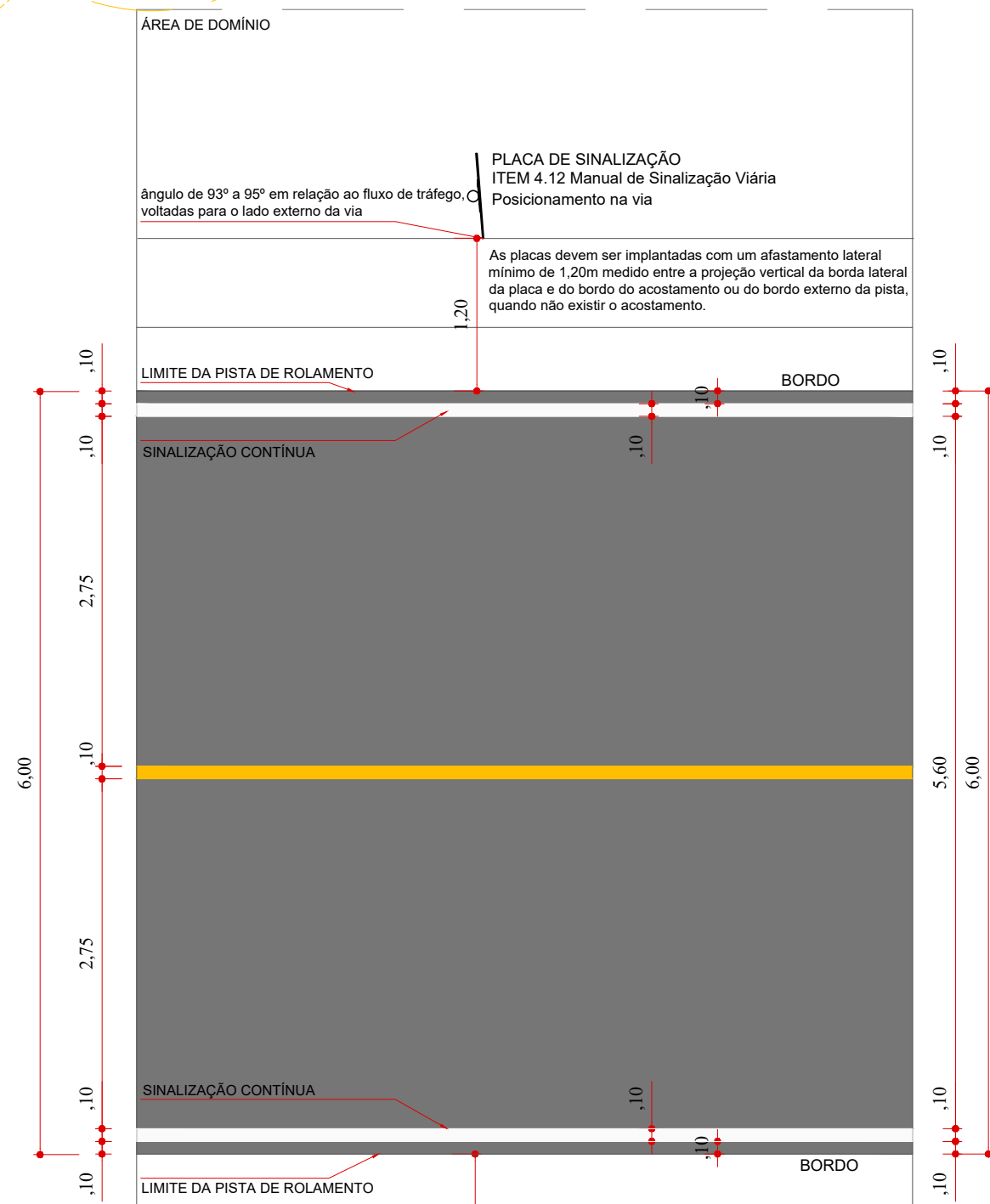
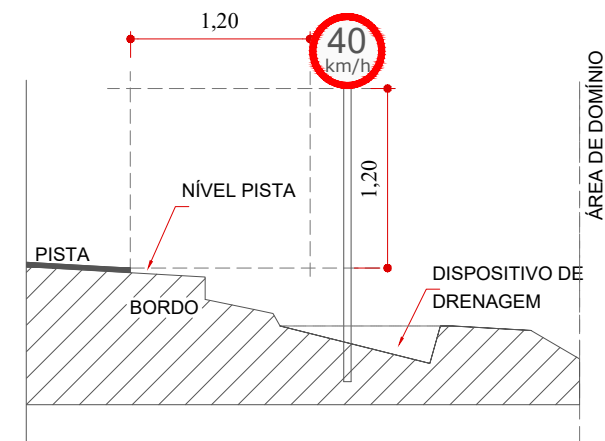


**DETALHE SINALIZAÇÃO HORIZONTAL**  
Escala: 1/50 Intermittentes Acessos

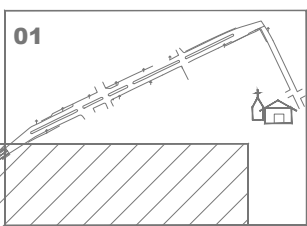
**DETALHE SINALIZAÇÃO HORIZONTAL**




**DETALHE SINALIZAÇÃO HORIZONTAL**  
Escala: 1/50 Contínuas



**DETALHE SINALIZAÇÃO POSIÇÃO DE PLACAS**  
Escala: 1/50



QUANTITATIVO			
MODELO	CÓDIGO	m²/UNID.	QUANT.
	A - 18	0,25	02
	A - 18	0,25	02
	R19/40 RURAL	0,20 Ø 50	02
	R19/60 RURAL	0,20 Ø 50	02



**DETALHE SINALIZAÇÃO HORIZONTAL**  
Escala: 1/50 ZEBRADA (LOMBADA)

**PLANTA SINALIZAÇÃO HORIZONTAL E VERTICAL**  
Escala: 1/1000

**LOCALIZAÇÃO DO TRECHO**  
Sem Escala

APPROVAÇÃO DO MUNICÍPIO	APPROVAÇÃO DA SAÚDE PÚBLICA		
<b>PROJETO SINALIZAÇÃO VIÁRIA</b>			
Município de Capanema - Paraná			
<b>RECAPEAMENTO ASFÁLTICO EM CBUQ</b>			
Estrada Rural - Trecho entre Comunidade de Marechal Lott à Comunidade de Duas Barras - Capanema Pr			
CONTEÚDO Planta Sinalização Horizontal e Vertical. Detalhes Sinalização Horizontal, Datalhe Sinalização Posição de Placas, Localização do Trecho e Quantitativo	LOGRADOURO Estrada Rural, Comunidade de Marechal Lott à Comunidade de Duas Barras	COORDENADA HORIZONTAL 22°15'00" S 25°15'00" W	COORDENADA VERTICAL 22°15'00" S 25°15'00" W
Nº CHACOTE -	Nº GLEBAQUADRA -	SETOR -	PROJETA EVANDRO CESAR MALINSKI
RESPONSÁVEL TÉCNICO AMANDA P. DE ANDRADE CREA - 160.10960-0 ENGENHEIRA CIVIL MUNICIPAL DE CAPANEMA - PR MÉDULA Nº 252.1		ÁREA TOTAL 25.067,52m²	FRANCA
ESCALA Indicada		DATA Julho de 2025	02-08